

Wykonawca:

PRO ARTE



PRO ARTE Spółdzielnia Architektów, 02-541 Warszawa, ul. Narbutta 40 m 15,  
tel. 848 00 77, tel/fax 848 00 21

Główny projektant: arch. Hanna Mieszkowska  
upr. urb. Nr 714/88


Współautorzy:

mgr inż. arch. kraj. Dorota Gadomska  
upr. Woj. Warsz. w zakr. O.O. na Środ. nr 0275  
mgr inż. Aldona Kwiatkowska  
mgr inż. Maciej Potrawiak

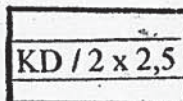
## MIEJSCOWY PLAN ZAGOSPODAROWANIA PRZESTRZENNEGO OBSZARU „BOROWA” W OTWOCKU

### ZAŁĄCZNIK NR.1 DO UCHWAŁY NR. XXVI/251/2000 Z DNIA 3.10.2000R.

OZNACZENIA INFORMACYJNE LUB POSTULOWANE



NUMERY KWARTAŁÓW




OZNACZENIA JEZDNI


## LEGENDA

USTALENIA PLANU

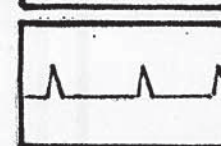
skala 1:2000



GRANICA TERENU OBJĘTEGO PLANEM




LINIE ROZGRANICZAJĄCE TERENY O  
RÓŻNYM SPOSOBIE ZAGOSPODAROWANIA



LINIE ZABUDOWY NIEPRZEKRACZALNE



TERENY ZABUDOWY MIESZKANIOWEJ  
JEDNORODZINNEJ



TERENY LEŚNE Z DOPUSZCZONĄ ZABUDOWĄ  
MIESZKANIOWĄ, JEDNORODZINNĄ

## TERENY KOMUNIKACJI



ulice zbiorcze



ulice lokalne



ulice dojazdowe

Mapa sytuacyjno-wysokościowa w skali 1:2000  
w/g stanu archiwalnego  
terenu położonego w Otwocku.....

Wtórnik metodą fotomechaniczną  
wykonał "REPRO-KART" s.c.  
02-495 WARSZAWA  
ul. Wojciechowskiego 17  
tel 667-92-55 w. 154; 177

kier. roboty  
mgr inż. Janina Nizielska-Łoźniak  
data 12.04.1999 r.

Kier. Roboty  
podpis / data

Mapa niniejsza nie może służyć do  
opracowania projektów technicznych  
uzgadnianych przez ZUD bez uprzed-  
niego sprawdzenia jej aktualności  
przez jednostkę wykonawstwa  
geodezyjnego.

STAROSTWO POWIATU  
w Otwocku  
POWIATOWY OŚRODEK DOKUMENTACJI  
GEODEZYJNEJ I KARTOGRAFICZNEJ  
w Otwocku

Niniejszy wtórnik wykonano z mapy  
w skal 1:500.....wg stanu archiwalnego  
na rok 19.....nr rejestru wtórników.....  
Nr. KE M (sekcji).....  
Ks. robót.....  
Warszawa.....

.....  
podpis