





MIEJSCOWY PLAN ZAGOSPODAROWANIA PRZESTRZENNEGO DZIAŁKI nr 9 i nr 18 z obrębem 76 przy ulicy Chłodnej w Otwocku skala 1:500

Załącznik nr 1
do UCHWAŁY NR XXXII/362/01
RADY MIASTA OTWOCKA
z dnia 22 maja 2001 r.

MIEJSCOWY PLAN
ZAGOSPODAROWANIA PRZESTRZENNEGO
DZIAŁKI NR 9 i NR 18 Z OBRĘBU 76
W OTWOCKU
RYSUNEK PLANU
SKALA 1:500

USTALENIA:

	granica terenu objętego planem
	linie rozgraniczające tereny o ustalonej funkcji i zasadach zagospodarowania
	nieprzekraczalne linie zabudowy
	projektowany podział na działki budowlane
MNL	zabudowa jednorodzinna na działkach z zadrzewieniem leśnym

