














# MIEJSCOWY PLAN ZAGOSPODAROWANIA PRZESTRZENNEGO „OBRĘB 114”

od 20.09.02

## RYSUNEK PLANU

SKALA 1:1000

### USTALENIA

-  granica terenu objętego planem
-  linie rozgraniczające tereny o różnych funkcjach i różnych zasadach zagospodarowania
-  adaptowane podziały ewidencyjne działek
-  projektowane podziały na działki budowlane
-  nieprzekraczalne linie zabudowy
-  granica Warszawskiego Obszaru Chronionego Krajobrazu
-  granica strefy ochrony urbanistycznej
-  MN zabudowa jednorodzinna
-  MNL zabudowa jednorodzinna na działkach leśnych
-  UU usługi o funkcjach unikalnych
-  KZ ulica zbiorcza
-  KD ulica dojazdowa
-  Kd dojazd pieszo-jezdny

ZAŁĄCZNIK NR 1  
DO UCHWAŁY NR XLVI/540/02  
RADY MIASTA OTWOCKA  
z dnia 25 czerwca 2002 r.

MIEJSCOWY PLAN  
ZAGOSPODAROWANIA PRZESTRZENNEGO  
OBSZARU OBRĘBU 114  
W OTWOCKU  
**RYSUNEK PLANU**  
SKALA 1:1000