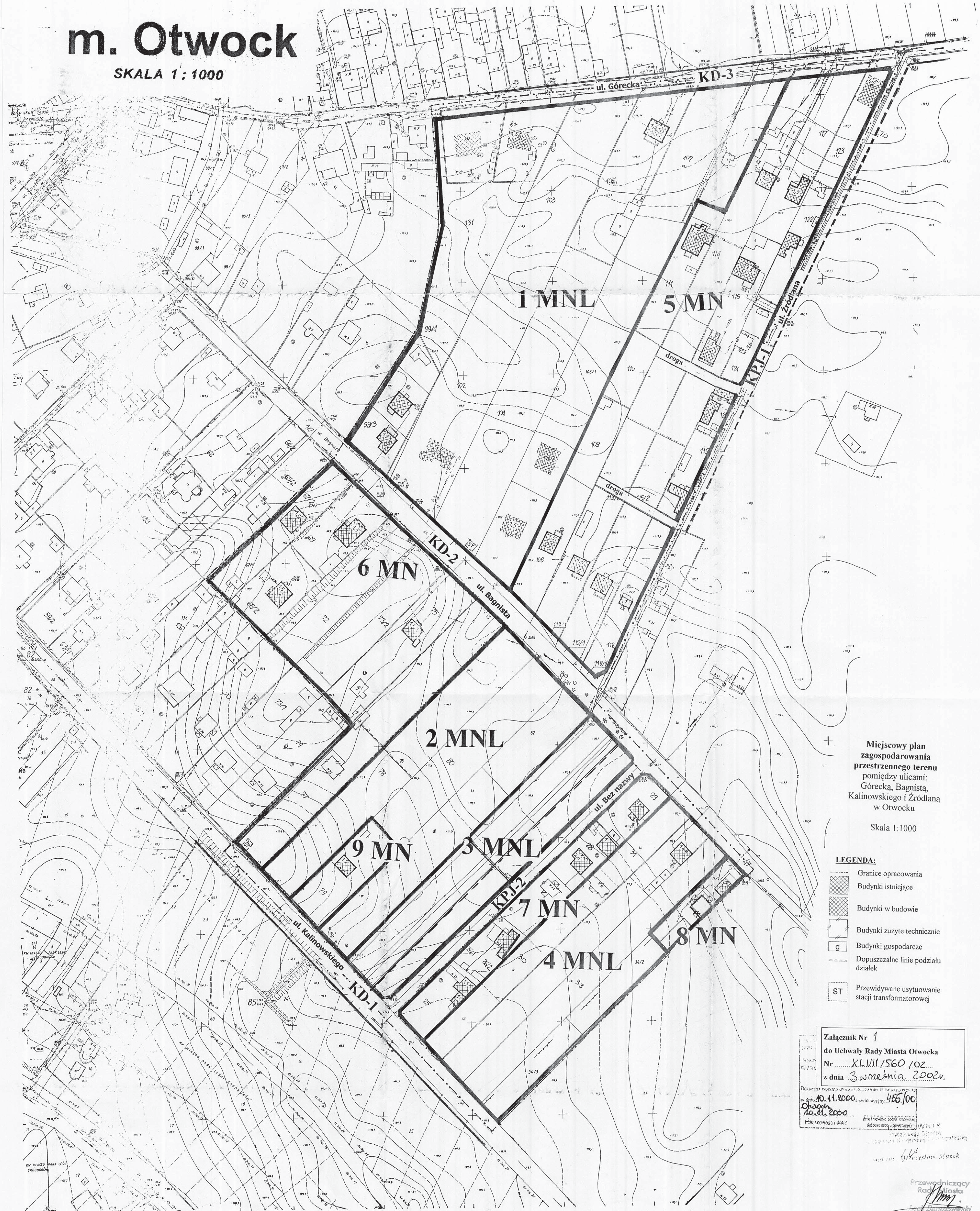


# m. Otwock








SKALA 1:1000



Miejscowy plan zagospodarowania przestrzennego terenu pomiędzy ulicami: Górecką, Bagnistą, Kalinowskiego i Źródłaną w Otwocku

Skala 1:1000

### LEGENDA:

-  Granice opracowania
-  Budynki istniejące
-  Budynki w budowie
-  Budynki zużyte technicznie
-  Budynki gospodarcze
-  Dopuszczalne linie podziału działek
-  Przewidywane usytuowanie stacji transformatorowej

Załącznik Nr 1  
do Uchwały Rady Miasta Otwocka  
Nr XLVII/1560/102  
z dnia 3. września 2002r.

Data: 10.11.2000  
Otwock  
10.11.2000

Przewodniczący  
Rady Miasta  
Otwocka

*[Signature]*  
Lesław Baranowski